


	<p>SuedOstLink - BBPlG Vorhaben Nr. 5 und Nr. 5a -</p>	
	<p>Abschnitt B Thüringen / Sachsen</p> <p>Unterlagen gemäß § 76 Abs. 3 VwVfG</p>	<p>Das Vorhaben Nr.5 im SuedOstLink ist von der Europäischen Union gefördert; sie haftet nicht für die Inhalte.</p>  <p>Kofinanziert von der Fazilität „Connecting Europe“ der Europäischen Union</p>
<p style="text-align: center;">Anlage K3.1.61.3.1 Tabelle - Grundwasserabsenkung in Verbindung mit Entwässerungselementen PLANÄNDERUNG II</p>		
<p>Festgestellt nach § 24 NABEG</p> <p>Bonn, den 19.12.25</p> <p><i>i.A. J. Helle</i> </p>		

Ersteller: G.U.B. INGENIEUR AG IM AUFTRAG VON INGE BM SOL

Dok.: SOL_ARG_B0_21K31_ANT_8104_B0_WHB-B-902_00_F.docx

Anlage K3.1.61.3.1 – Grundwasserabsenkung

Lageplan	Km		Rechtswert	Hochwert	Beantragte Flurstücke				Dauer (d)	Teilbereich	Nr. Einleitstelle (Ei)			Beantragte Einleitmenge		Versickerungsfläche (m²)		Überwachungs- parameter	Sonstige Hinweise
	von	bis	von – bis	von – bis	Gemeinde	Gemarkung	Flur	Flurstück			Name	Rechtswert	Hochwert	Q (m³/h)	V (m³)	berechnet	angenommen		
K3.1.61.2	11+300	11+370	32708636,73 - 32708649,69	5644925,42 - 5644835,33	Bad Köstritz	2284	3 1 1 1 1	59/9 13/7 34/6 67/1 35/20	35	WHB-B- 902.1-1	E-B-84.1	32708689,78	5644907,95	9,35	8.000	-	-	pH, Leitfähigkeit, abfiltrierbare Stoffe, MKW	-